

MESTSKÁ ČASŤ KOŠICE-STARÉ MESTO

Materiál na zasadnutie Miestneho zastupiteľstva mestskej časti Košice-Staré Mesto

Názov materiálu	Návrh na odňatie majetku zvereného do správy mestskej časti Košice-Staré Mesto
Predkladá	Ing. Igor Petrovčík, starosta mestskej časti Košice-Staré Mesto
Spracovateľ	JUDr. Miroslav Rušin, vedúci oddelenia právneho
Dátum zasadnutia	17.12.2019
Číslo spisu	A 1126/2019/RS01/07

Návrh na uznesenie Miestneho zastupiteľstva mestskej časti Košice-Staré Mesto

Miestne zastupiteľstvo mestskej časti Košice-Staré Mesto

A. súhlasí

s odňatím majetku mesta Košice zvereného mestskej časti Košice-Staré Mesto na základe zmluvy č. S-170/1993 zo správy mestskej časti Košice-Staré Mesto a to v rozsahu podľa predloženej prílohy

B. žiada starostu

aby vstúpil do rokovaní s Mestom Košice za účelom odňatia zvereného majetku mesta Košice uvedeného v bode A.

Dôvodová správa

Na základe zmluvy č. S-170/1993 uzatvorenej medzi Mestom Košice a mestskou časťou Košice-Staré Mesto (ďalej len „MČ“) v zmysle následne uzatvorených dodatkov, vykonáva MČ správu zvereného majetku mesta Košice.

V súlade s podmienkami vyššie uvedenej zmluvy a platným štatútom Mesta Košice je MČ povinná najmä udržiavať, chrániť, zveľaďovať a zhodnocovať zverený majetok, poistiť zverený majetok a dodržiavať podmienky dohodnuté v zmluve. MČ ako správca zodpovedá za škody na tomto majetku, ku ktorým dôjde nesplnením alebo opomenutím povinností alebo nedodržaním obmedzení stanovených štatútom, ďalšími predpismi mesta a zmluvou o zverení do správy.

Vyššie uvedenou zmluvou o správe boli zverené MČ pozemky uvedené v prílohe tohto návrhu na prijatie uznesenia.

Na predmetných pozemkoch sú vybudované radové garáže, ktoré sú vo vlastníctve mesta Košice. MČ nemá možnosť tieto pozemky prenajímať, udržiavať ani inak zhodnocovať tento zverený majetok. Z uvedeného dôvodu MČ navrhuje, aby jej bol tento majetok mestom Košice odňatý zo správy. V prípade predaja garáží nachádzajúcich sa na daných pozemkoch je účelné odpredávať záujemcom garáže spolu so zastavanými pozemkami.

Komisia finančná, výstavby a verejného poriadku pri Miestnom zastupiteľstve mestskej časti Košice-Staré Mesto na svojom zasadnutí dňa 28.11.2019 odporučila predložiť návrh na odňatie majetku na rokovanie MČ.

Dátum: 03.12.2019

Spracoval: JUDr. Miroslav Rušin, vedúci oddelenia právneho MÚ MČ KE Staré-Mesto

Zverené pozemky do správy mestskej časti Košice - Staré Mesto zmluvou č. S-170/1993

Katastrálne územie Košice – Letná								
lege nda	por. č.	lokalita	špecifikácia miesta	parc. č.	výmera	druh pozemku	obst. Cena v €	poznámka
1	1.	Angelínium	garáže	202/52	19	ZP	504,64	
1	2.	Angelínium	garáže	213	23	ZP	610,88	
1	3.	Lomená	garáže	3323	20	ZP	531,20	
1	4.	Slovenskej jednoty	garáž	3559/23	19	ZP	504,64	
1	5.	Slovenskej jednoty	garáž	3559/40	19	ZP	504,64	
1	6.	Slovenskej jednoty	garáž	3559/70	19	ZP	504,64	
1	7.	Bellova	garáž	3683	18	ZP	478,08	
							3 638,72	

Katastrálne územie Košice – Huštáky								
lege nda	por. č.	lokalita	špecifikácia miesta	parc. č.	výmera	druh pozemku	obst. Cena v €	poznámka
1	1.	Kuzmányho	garáž	3789/2	18	ZP	478,08	
							478,08	ok.
Celkom v €							4 116,80	

++

Legenda:

1	spevnená plocha, cesta, chodník, garáž, budova, zastavaná plocha
2	verejná zeleň, parky, záhrady, zelené pásy
3	pomer zelene a zastavenej plochy na parcele
4	novovytvorené parcely

/




ANGELINUM

p.č. 202/52 k.ú. LETNÁ

12. 11. 2019

Anonymný používateľ



10 m

1 : 472



ANGELINUM

p.o.č. 213, k.u. LETNA



10 m

1 : 472




LOHENA

12. 11. 2019

K.ú. LETNA, p.č. 3323

Anonymný používateľ



10 m

1 : 472




SLOVENSKÉJ JEDNOTY

p.č. 3559/23, k.u. LETNA

12. 11. 2019

Anonymný používateľ



10 m

1 : 472




SLOVENSKÉY JEDNOTY

p.č. 3559/40, k.ú. LETNA

12. 11. 2019

Anonymný používateľ



10 m

1 : 472

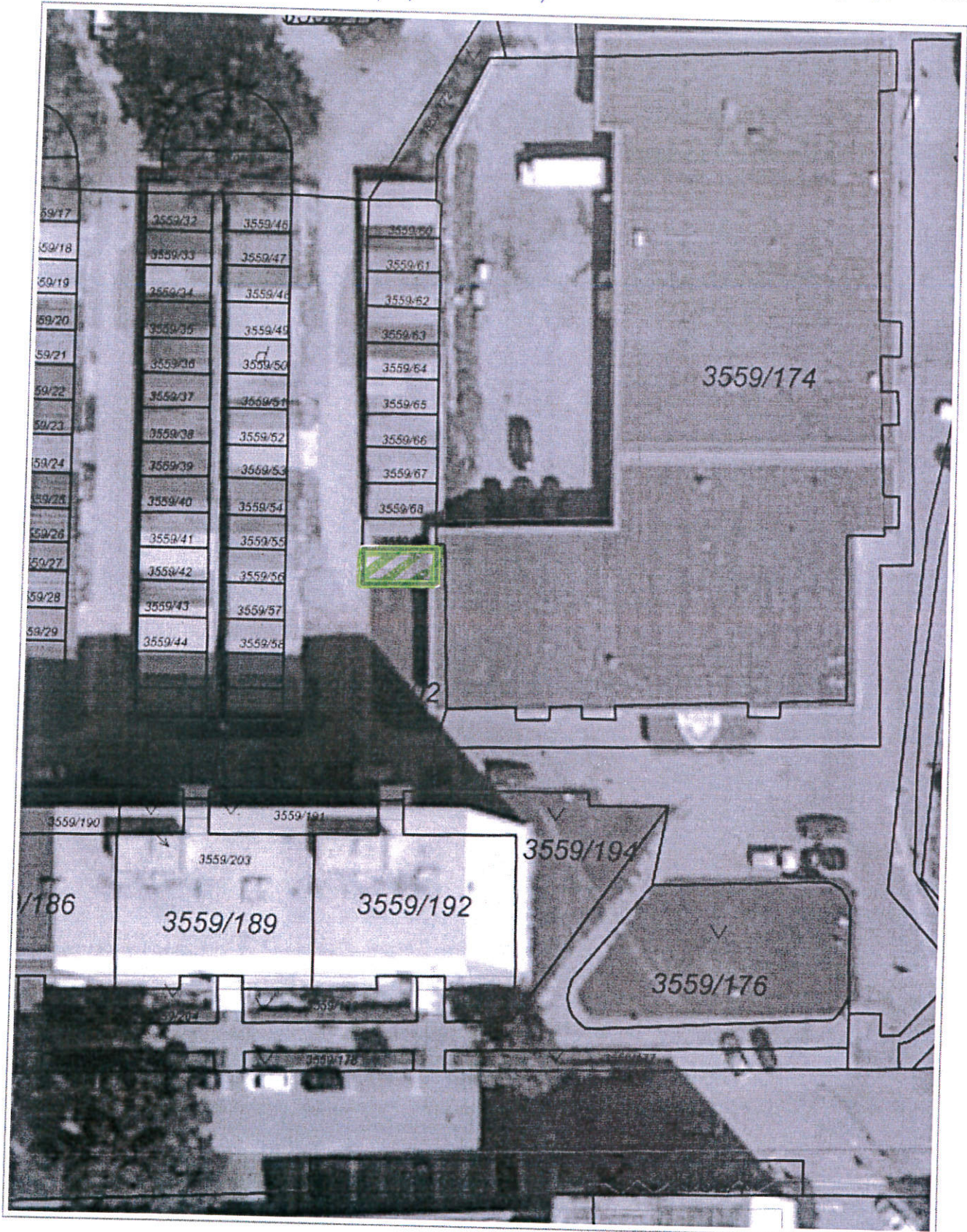


SLOVENSKÉJ JEDNOTY

12. 11. 2019

L. V. LETNÁ, p.č. 3559/70

Anonymný používateľ



10 m

1 : 472



BEĽLOVA

p.č. 3683, k.u. LETNÁ

12. 11. 2019

Anonymný používateľ



10 m

1 : 472

ZBGIS©, Úrad geodézie, kartografie a katastra Slovenskej republiky. Kataster © ÚGKK SR, august 2019

Vytlačené v mapovom riešení Spinbox spoločnosti © T-MAPY



КУЗМАНЧНО
р.с. 3789/2, к.ч. НУСТРІСЧ

12. 11. 2019

Anonymný používateľ



10 m

1:472

ZBGIS®, Úrad geodézie, kartografie a katastra Slovenskej republiky Kataster: © ÚGKK SR, august 2019

Vytlačené v mapovom riešení Spinbox spoločnosti © T-MAPY