

POZNÁMKA






- PODKLAD PRE TÚTO DOKUMENTÁCIU TVORÍ POLOHOPISNÉ A VÝŠKOPISNÉ ZAMERANIE ÚZEMIA
- PRED ZAHÁJENÍM ZEMNÝCH PRÁČ JE POTREBNÉ ZREALIZOVAŤ VYTÝČENIE VŠETKÝCH PODZEMNÝCH INŽINIERSKÝCH SIETÍ, A TO AJ NEZISTENÝCH Z POSKYTNUTÝCH PODKLADOV
- VÝKOPOVÉ PRÁČE V OCHRANNOM PÁSME INŽINIERSKÝCH SIETÍ BUDÚ VYKONÁVANÉ RUČNE
- ODHADOVANÁ TRIEDA ŤAŽITELNOSTI ZEMINY PODLA STN 73 3050: 3. TRIEDA

VÝPIS KONTAJNEROV




počet polopodzemných kontajnerov na odpad			
komunálny	plast	papier	sklo
5 m ³	3 m ³	3 m ³	3 m ³
2	1	1	1

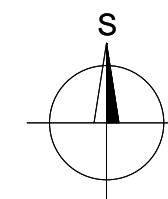
LEGENDA


STOJISKO POLOPODZEMNÝCH KONTAJNEROV

-  zámková dlažba - stojisko polopodzemných kontajnerov
-  polopodzemný kontajner na komunálny odpad - 5 m³
-  polopodzemný kontajner na plasty - 3 m³
-  polopodzemný kontajner na papier - 3 m³
-  polopodzemný kontajner na sklo - 3 m³

VŠEBECNE

-  budova
-  polohopis
-  kataster nehnuteľností



PEČIATKA A PODPIS	PARÉ Č.
	

PROJEKT k ohláseniu drobnej stavby

HIP	ZODP. PROJEKTANT	VYPRACOVAL
Ing. R. Kováčik	Ing. R. Kováčik	Ing. R. Kováčik

OKRES: Košice I | MESTSKÁ ČASŤ: Košice – Staré Mesto
 INVESTOR: Mestská časť Košice – Staré Mesto

**STOJISKO POLOPODZEMNÝCH KONTAJNEROV
 NA KOMUNÁLNY A TRIEDENÝ ODPAD,
 Košice - ul. Branisková**

B. VÝKRESY
 Situácia stavby

FORMÁT:	3x A4
DÁTUM:	10/2018
ÚČEL:	Projekt D.S.
PROFESIA:	Stavebná
Č. ZÁKAZKY:	24/18 RK

MIERKA	Č. VÝKRESU
1 : 200	B.2