



**Dodatok č. 7
k Zmluve o prenájme č. 3154240**

Zmluvné strany:

Prenajímateľ: Mestská časť Košice-Staré mesto
Štatutárny zástupca: **Mgr. Ľubomír Grega** - starosta
Sídlo: Hviezdoslavova č. 7, 040 34 Košice
IČO: 00 690 937
Bankové spojenie: VÚB, a. s. Košice
číslo účtu: 12826 - 512/0200

(ďalej len **prenajímateľ**)

Nájomca: **SOLIDSTAV HOLDING, s.r.o.**
Štatutárny zástupca: **Juraj Šulik** - konateľ
Sídlo: Vislanka 9, 065 41 Vislanka
IČO: 44 728 042
Bankové spojenie: VÚB Košice, a. s.
číslo účtu: 2690271754/0200
Spoločnosť zapísaná v OR Okresného súdu Prešov, oddiel: Sro, vložka č.: 21751/P

(ďalej len **nájomca**)

Zmluvné strany sa dohodli na prijatí Dodatku č. 7 k Zmluve o prenájme č. 3154240 zo dňa 25.03.2008 v znení jej dodatkov č. 1 až 6, ktorým sa mení a dopĺňa zmluva nasledovne:

Mení a dopĺňa sa Čl. I. bod 1 zmluvy na toto znenie:

Článok I.

1. Prenajímateľ je výlučným vlastníkom pozemkov parcelné číslo 335/3, č. 336, č. 351, č. 352, č. 353, č. 354, č. 355, č. 362, č. 363, č. 364, č. 365, č. 366, zastavané plochy a nádvoría, katastrálne územie Košice-Stredné Mesto, okres Košice I., obec Košice-Staré-Mesto, zapísané na LV č. 1000.

Mení a dopĺňa sa Čl. II. zmluvy na toto znenie:

**Článok II.
Predmet zmluvy**

Predmetom zmluvy je nájom časti pozemkov, špecifikovaných v článku I. konkrétne: **8 parkovacích miest** nachádzajúcich sa v areály trhoviska hradbová **na prevádzkovanie** parkoviska v areály trhoviska hradbová v Košiciach za podmienok uvedených v tejto zmluve.

Presná špecifikácia prenajatej plochy pozemku – parkoviska je určená vo vytyčovacom náčrte na vytýčenie hranice parciel ohraničujúcich predmet nájmu č. 10/2006 zo dňa 28. 02. 2006, ktorý vo fotokópii tvorí neoddeliteľnú súčasť tejto zmluvy.

Mení sa Čl. VI. bod 1 zmluvy a dopĺňa sa o písm. d) v tomto znenie:

d) zabezpečovať letnú a zimnú údržbu (vrátane odpratávania ľadu a snehu) predmetu nájmu a prístupovej cesty k nemu.

Tento Dodatok č. 7 nadobúda platnosť dňom jeho podpísania oboma zmluvnými stranami a účinnosť dňom nasledujúcim po dni jeho zverejnenia na webovej stránke Mestskej časti Košice – Staré Mesto (www.kosice-city.sk).

Zmluvné strany sa dohodli, že právne účinky z tohto dodatku nastávajú od 01.02.2013.


Ostatné ustanovenia Zmluvy o prenájme č. 3154240 zo dňa 25.03.2008 ostávajú v platnosti nezmenené.

Dodatok č. 7 je vyhotovený v 5 rovnopisoch, z ktorých nájomca obdrží jeden.


Zmluvné strany vyhlasujú, že tento dodatok uzavreli slobodne, vážne a bez uvedenia do omylu, nebol uzavretý v tiesni za nápadne nevýhodných podmienok, dodatok si prečítali, jeho obsahu porozumeli a na znak súhlasu ho podpisujú.


V Košiciach dňa 16.01.2013

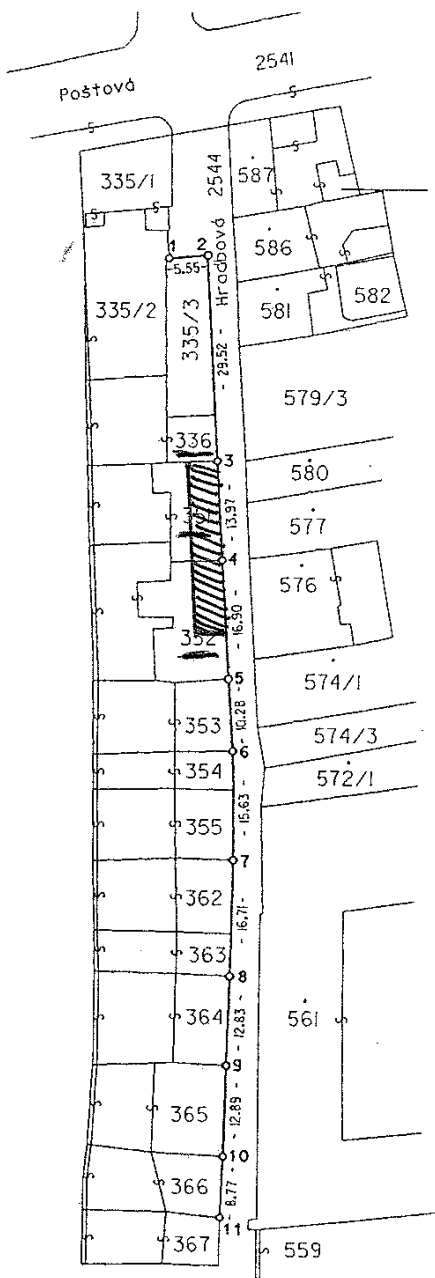
V Košiciach dňa 16.01.2013

 **SOLIDSTAV** IČO: 44 728 042
IČ DPH: 2022661531
SOLIDSTAV HOLDING, s.r.o. 065 41 Vysoký 9, SR
poštová adresa: Kukučínova 9, 040 01 Košice, SK

01


Nájomca


Prenajímateľ * 1 *



POLÁRNE VYTYČOVACIE ÚDAJE:

| STANOVISKO | CIEL | UHOL | DĽŽKA |
|------------|------|-------------|----------|
| 1119 | 1118 | 0 | 118.31 m |
| | 1 | 188.2670 gr | 95.00 m |
| | 2 | 192.2870 gr | 94.72 m |
| | 3 | 191.5770 gr | 65.21 m |
| | 4 | 190.9640 gr | 51.26 m |
| | 5 | 189.5600 gr | 34.39 m |
| | 6 | 187.9230 gr | 24.14 m |
| | 7 | 172.3440 gr | 8.92 m |
| | 8 | 23.8810 gr | 9.26 m |
| | 9 | 9.7640 gr | 21.70 m |
| | 10 | 6.0010 gr | 34.50 m |
| | 11 | 4.2670 gr | 43.19 m |

| | | | | |
|---|--------------------|--|---------------------------------------|--|
| Vyhotovitel MK - GPS Mgr. Miroslav Kseňák geodézia, predaj, služby Malá Ida 97, 044 20 IČO : 32 566 883 | | Kraj Košický Kat. územie Stredné mesto | Okres Košice I Číslo plánu 10/2006 | Obec Košice MČ Staré mesto Mapový list č. Košice 5-9/42 |
| VYTYČOVACÍ NÁČRT | | na vytyčenie časti hranice parciel p.č.335/3,336,351-355,362-366 | | |
| Vyhotovil | | Autorizačne overil | | Úradne overil |
| Dňa: 28.02.2006 | Meno: Mgr.M.Kseňák | Dňa: 1.3.2006 | Meno: Ing. Hačko | Dňa: _____ Číslo: _____ |
| Nové hranice boli v prírode označené farbou | | Náležitostami a presnosťou zodpovedá predpisom | | Úradne overené podľa § 9 zákona NR SR č.215/199 Z. z. o geodézii a kartografii |
| Záznam podrobného merania (meračský náčrt) | |  Pečiatka a podpis | | Pečiatka a podpis |
| Súradnice bodov označených číslami a ostatné meračské údaje sú uložené vo všeobecnej dokumentácii | | | | |

Handwritten mark