

LEGENDA:

———— ZÁJMOVÉ ÚZEMIE

6								
5								
4								
3								
2								
1								
0	10/2011	PROJEKT PRE ÚZEMNÉ KONANIE A STAVEBNÉ KONANIE	ING. SÚTŔOVÁ	ING. LENGYELOVÁ	ING. LAŠ			
REV.	DÁTUM	POPIS	VYPRACOVAL	KONTROLOVAL	SCHVÁLIL			
			ING. SÚTŔOVÁ	ING. LENGYELOVÁ				
			PROJEKTANT DOBOSOVÁ	RIADITEL HPP ING. TŔH V.				
			Z.PROJ.O-PS. DOBOSOVÁ	OKRES KOŠICE				
				KRAJ KOŠICKÝ				
INVESTOR: Mestská časť Košice-Staré Mesto, Hviezdoslavova 7, Košice 040 34				DÁTUM: 10/2011				
STAVBA: OBJ.-PS. Rozšírenie parkovísk na Magurskej ulici v Košiciach				Č.ZÁK.:				
				4484.1.CE				
OBSAH: PREHLADNÁ SITUÁCIA				MIERKA:		Č.VÝKRESU: 01		
				Kótované v:				



LEGENDA:

———— JESTVUJÚCI STAV

■ PARKOVISKO – ZATRÁVNŔOVACIE TVÁRNICE

---[diagonal lines]--- siete TEKO (neoverené)

---[dashed line with arrow]--- NN kábel (neoverené)

---[dashed line with arrow]--- VN kábel (neoverené)

---[dashed line with arrow]--- VODOVOD (neoverené)

---[dashed line with arrow]--- KANALIZÁCIA (neoverené)

---[diagonal lines]--- siete TEHO (neoverené)

---[dashed line with arrow]--- kábel T-com (neoverené)

---[dashed line with arrow]--- kábel ANTIK (neoverené)

---[dashed line with arrow]--- kábel ORANGE (neoverené)

---[dashed line with arrow]--- kábel UPC (neoverené)



LISTNATÉ STROMY 4ks – VYRÚBAŤ



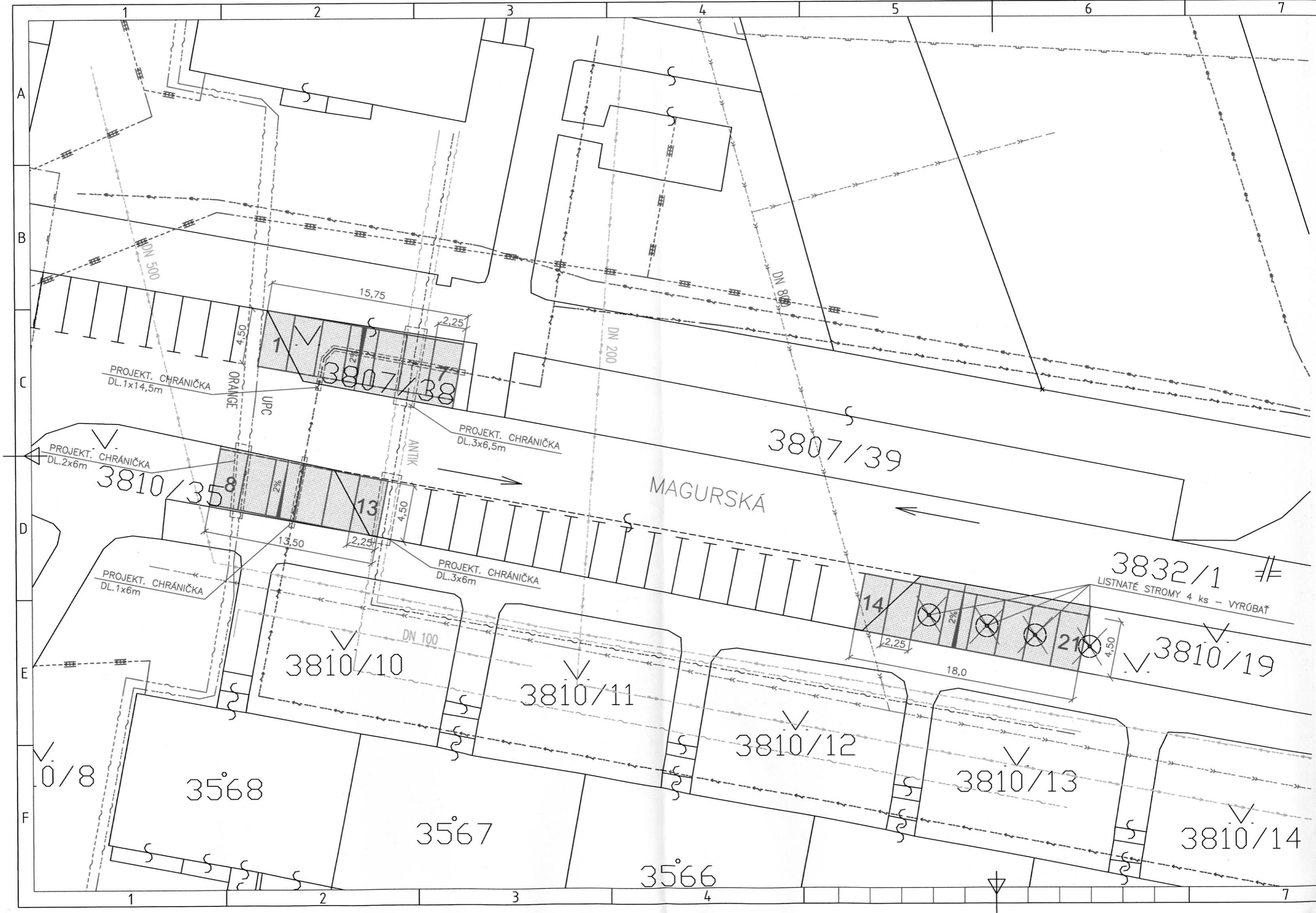
PROJEKT. CHRÁNIČKY

POZNÁMKA:

PRED ZAČATÍM STAVEBNÝCH PRÁC INVESTOR ZABEZPEČÍ VYZNAČENIE
PODZEMNÝCH ROZVODOV, ABY NEDOŠLO K ICH POŠKODENIU



6										
5										
4										
3										
2										
1										
0	10/2011	PROJEKT PRE ÚZEMNÉ KONANIE A STAVEBNÉ KONANIE			ING.SŤOŔOVÁ	ING.LENGYELOVÁ	ING.LAŠ			
REV.	DÁTUM	POPIS			VYPRACOVAL	KONTROLOVAL	SCHVÁLIL			
	VYPRACOVAL	ING.SŤOŔOVÁ	<i>SŤ</i>	TECHN.KONTR.	ING.LENGYELOVÁ	<i>Ln</i>				
	PROJEKTANT	DOBOSOVÁ	<i>Ln</i>	RIADITEL HPP	ING.TÓTH V.					
	Z.PROJ.O-PS.	DOBOSOVÁ	<i>Ln</i>	OKRES	KOŠICE					
				KRAJ	KOŠICKÝ		POČET A4: 3	STUPEŇ: SP		
INVESTOR: Mestská časť Košice – Staré Mesto, Hviezdoslavova 7, Košice 040 34							DÁTUM: 10/2011			
STAVBA:										
OBJ.-PS. ROZŠÍRENIE PARKOVÍSK NA MAGURSKEJ ULICI V KOŠICIACH							Č.ZÁK.:			
							4484.1.CE			
OBSAH SITUÁCIA							MIERKA: 1:250	Č.VÝKRESU:		
							Kótované v:	02		



PROJEKT. CHRÁNIČKA
DL.1x14,5m

PROJEKT. CHRÁNIČKA
DL.3x6,5m

PROJEKT. CHRÁNIČKA
DL.2x6m

3810/35

3807/39

MAGURSKÁ

3832/1 #
LISTNATE STROMY 4 ks - VYROBAT

PROJEKT. CHRÁNIČKA
DL.1x6m

PROJEKT. CHRÁNIČKA
DL.3x6m

3810/10

3810/11

3810/12

3810/13

3810/19

0/8

3568

3567

3566

3810/14

EXISTUJÚCI CHODNÍK

CHODNÍKOVÝ OBRUBNÍK ABO (100x25x15)
VYVÝŠENÝ 100mm NAD VOZOVKOU

EXISTUJÚCI CHODNÍK

EXISTUJÚCI OBRUBNÍK – VYBÚRAŤ



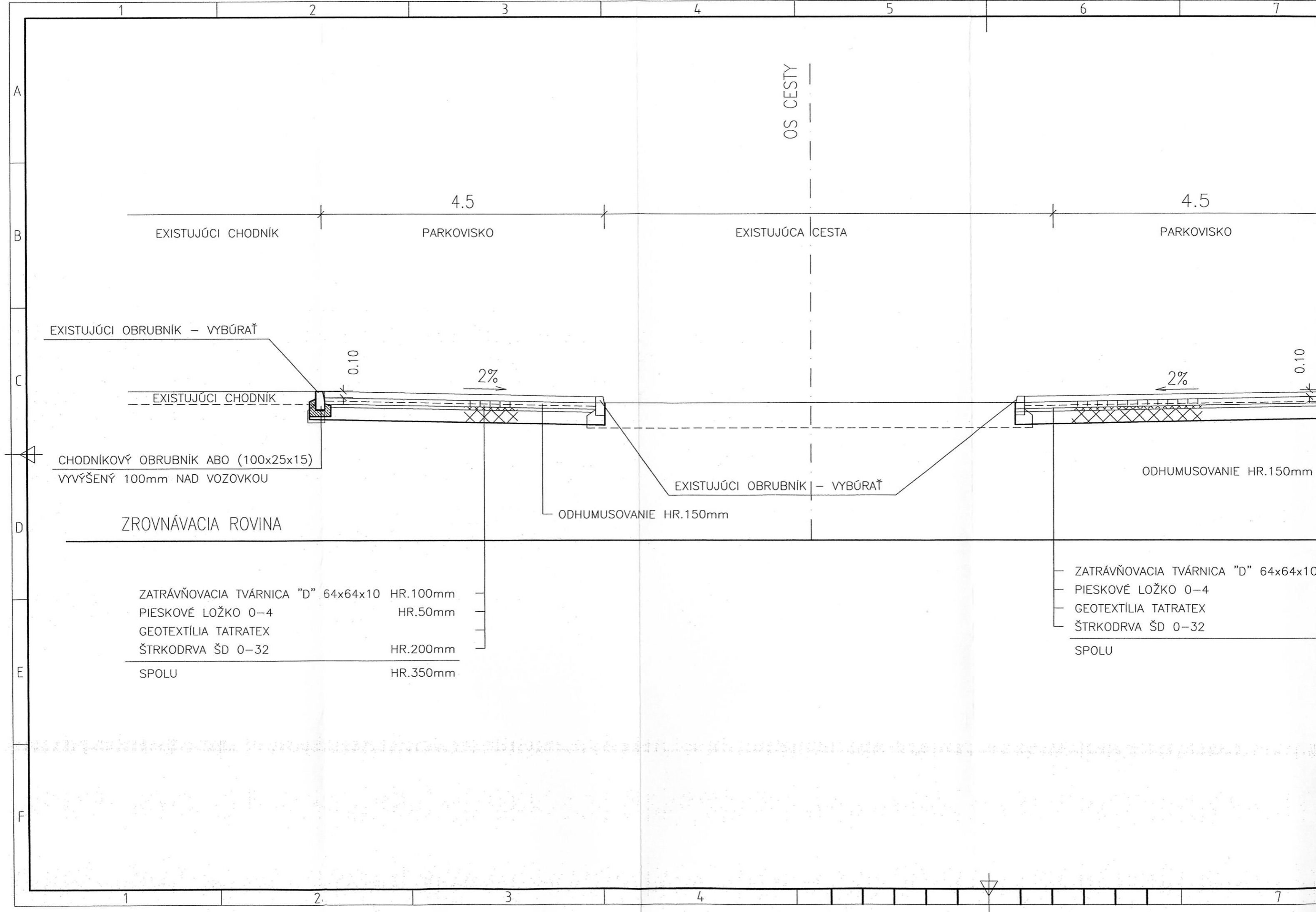
HR.100mm

HR.50mm

HR.200mm

HR.350mm

6								
5								
4								
3								
2								
1								
0	10/2011	PROJEKT PRE ÚZEMNÉ KONANIE A STAVEBNÉ KONANIE		ING.SÚTŔOVÁ	ING.LENGYELOVÁ	ING.LAŠ		
REV.	DÁTUM	POPIS		VYPRACOVAL	KONTROLOVAL	SCHVÁLIL		
VYPRACOVAL	ING.SÚTŔOVÁ		TECHN.KONTR.	ING.LENGYELOVÁ				
PROJEKTANT	DOBOSOVÁ		RIADITEL HPP	ING.TŔTH V.				
Z.PROJ.0-PS.	DOBOSOVÁ		OKRES	KOŠICE				
			KRAJ	KOŠICKÝ			POČET A4: 3	STUPEŇ: SP
INVESTOR: Mestská časť Košice-Staré Mesto, Hviezdoslavova 7, Košice 040 34						DÁTUM: 10/2011		
STAVBA:								
OBJ.-PS. Rozšírenie parkovísk na Magurskej ulici v Košiciach						Č.ZÁK.:		
						4484.1.CE		
OBSAH						MIERKA: 1:500		Č.VÝKRESU:
VZOROVÝ PRIEČNY REZ						Kótované v:		03




LEGENDA:

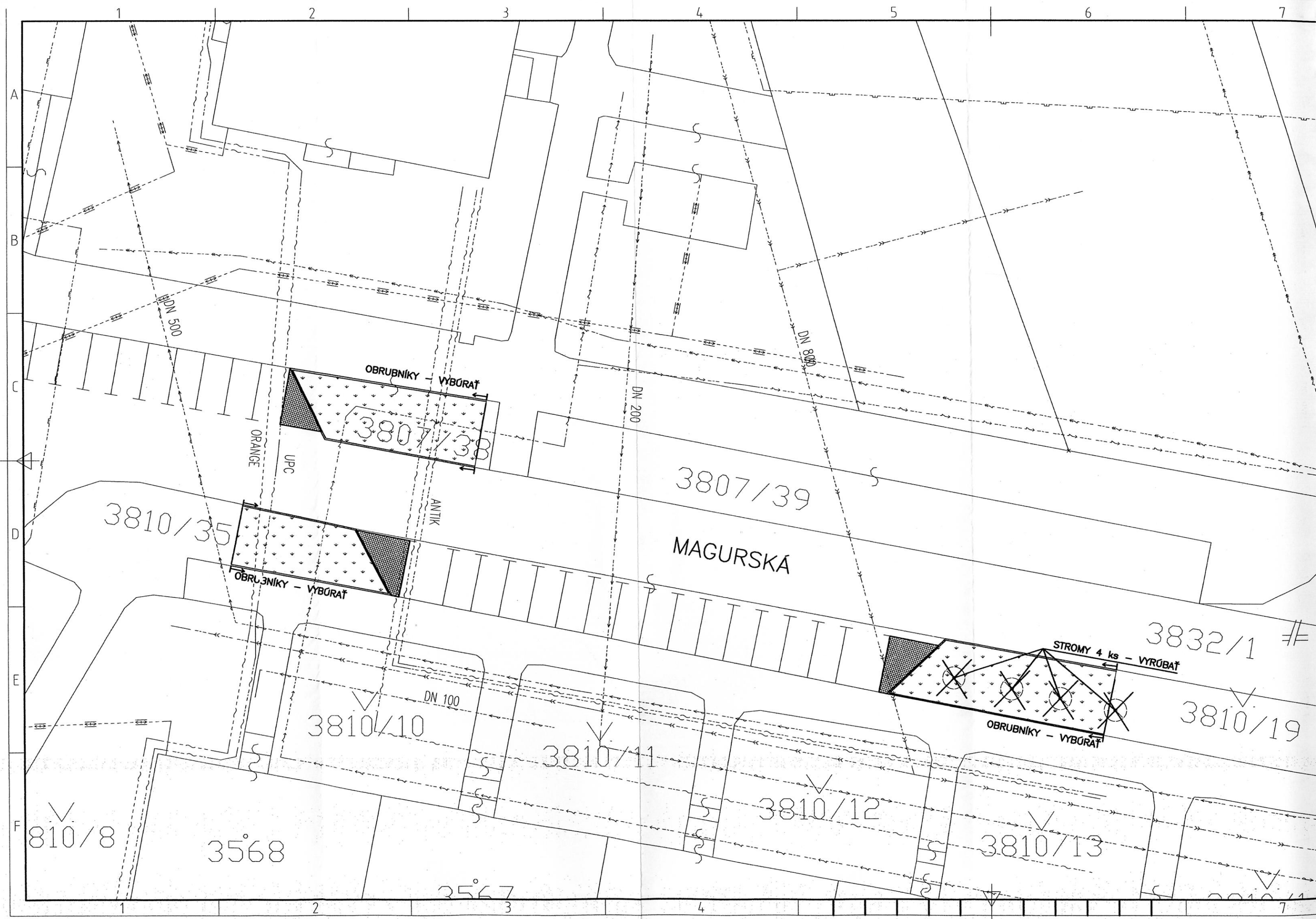
	ZÁUJMOVÉ ÚZEMIE		OBRUBNÍKY – VYBÚRAŤ
	JESTVUJÚCI STAV		ODHUMUSOVANIE
	ASFALT – VYBÚRAŤ		siete TEKO (neoverené)
			siete TEHO (neoverené)
			NN kábel (neoverené)
			kábel T-com (neoverené)
			VN kábel (neoverené)
			kábel ANTIK (neoverené)
			kábel ORANGE (neoverené)
			kábel UPC (neoverené)
	LISTNATÉ STROMY 4ks – VYRÚBAŤ		

POZNÁMKA:

PRED ZAČATÍM STAVEBNÝCH PRÁC INVESTOR ZABEZPEČÍ VYZNAČENIE
PODZEMNÝCH ROZVODOV, ABY NEDOŠLO K ICH POŠKODENIU



6								
5								
4								
3								
2								
1								
0	10/2011	PROJEKT PRE ÚZEMNÉ KONANIE A STAVEBNÉ KONANIE		ING.SÜTÖOVÁ	ING.LENGYELOVÁ	ING.LAŠ		
REV.	DÁTUM	POPIS		VYPRACOVAL	KONTROLOVAL	SCHVÁLIL		
VYPRACOVAL	ING.SÜTÖOVÁ		TECHN.KONTR.	ING.LENGYELOVÁ				
PROJEKTANT	DOBOSOVÁ		RIADITEL HPP	ING.TÓTH V.				
Z.PROJ.O-PS.	DOBOSOVÁ		OKRES	KOŠICE				
			KRAJ	KOŠICKÝ				
INVESTOR: Mestská časť Košice – Staré Mesto, Hviezdoslavova 7, Košice 040 34					DÁTUM: 10/2011			
STAVBA:								
OBJ.-PS. ROZŠÍRENIE PARKOVIŠK NA MAGURSKEJ ULICI V KOŠICIACH					Č.ZÁK.:			
					4484.1.CE			
OBSAH BÚRACIE PRÁCE					MIERKA: 1:250		Č.VÝKRESU:	
					Kótované v:		04	



1

2

3

4

5

6

7

A

B

C

D

E

F

1

2

3

4

7

DN 500

DN 800

DN 200

ORANGE

UPC

ANTIK

OBRUBNÍKY - VYBŮRAT

3807/38

3807/39

MAGURSKÁ

3810/35

OBRUBNÍKY - VYBŮRAT

3832/1 #

STROMY 4 ks - VYRŮBAT

3810/19

OBRUBNÍKY - VYBŮRAT

DN 100

3810/10

3810/11

3810/12

3810/13

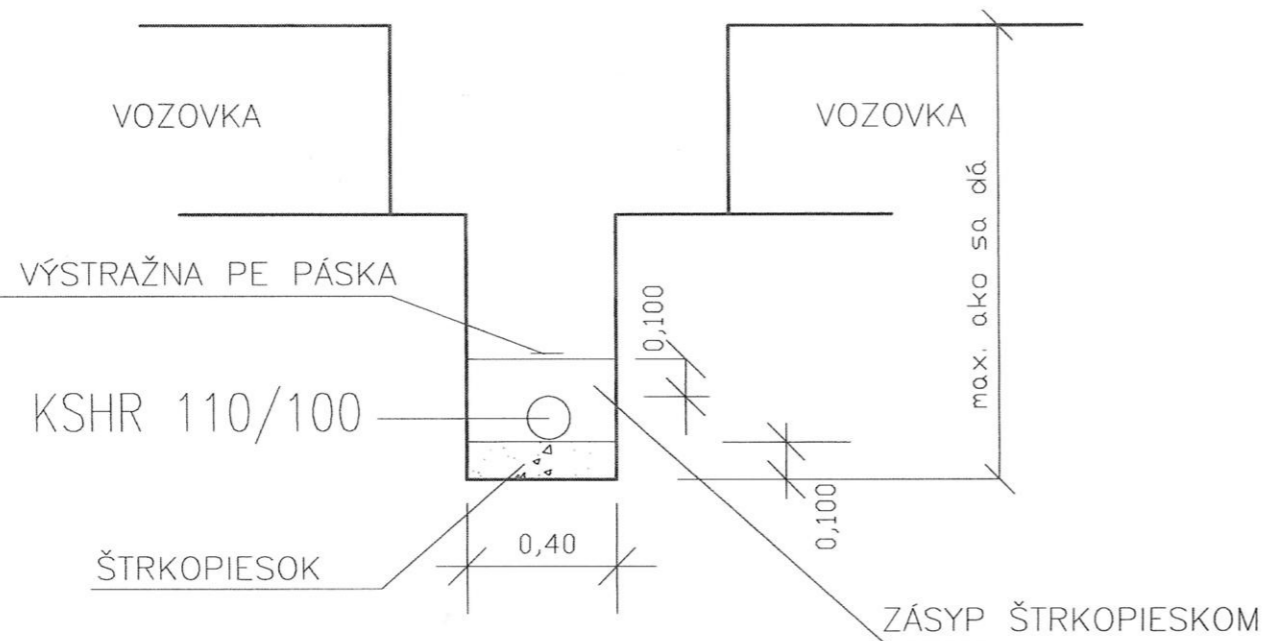
3810/8

3568

3567

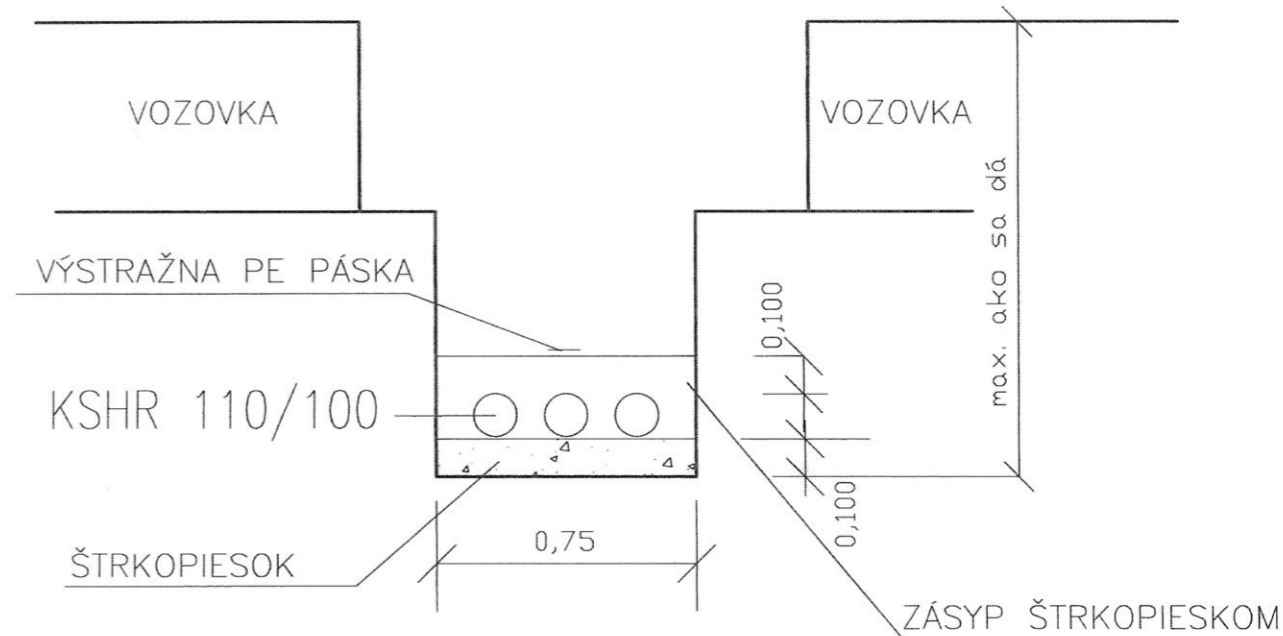
VZOROVÝ REZ CHRÁNIČKOU M 1:20

DELENÉ KÁBELOVÉ HD-PE CHRÁNIČKY KSHR
 PRE EXISTUJÚCE NN VEDENIE
 DL. 6+14,5 m



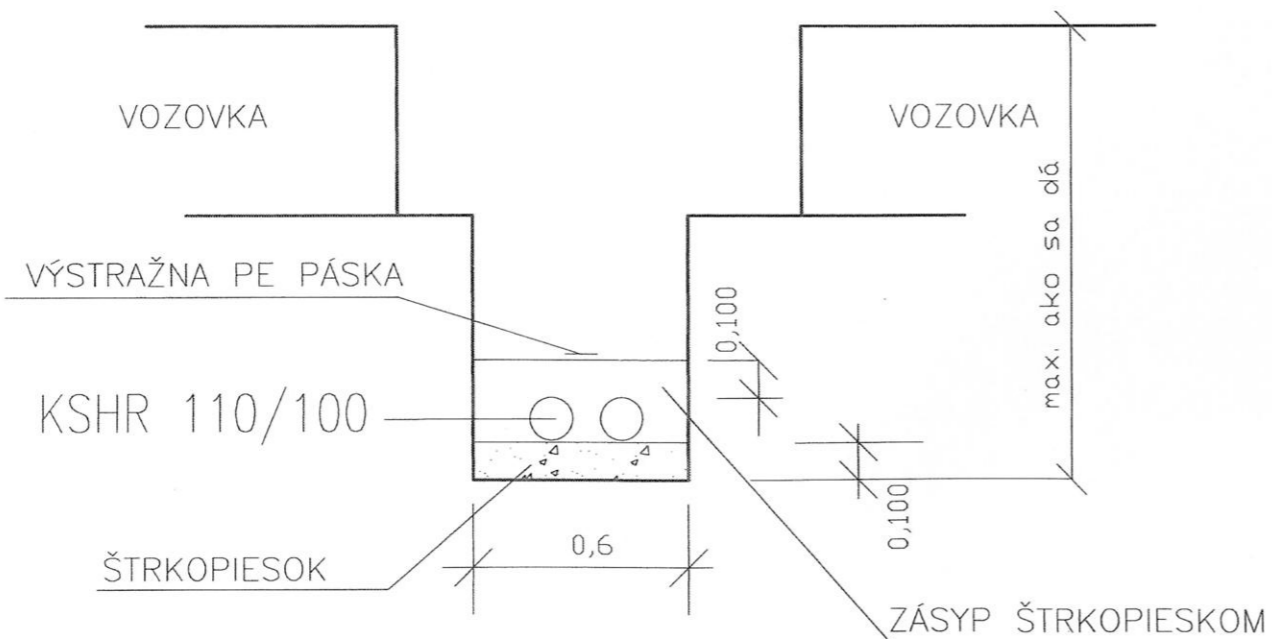
VZOROVÝ REZ CHRÁNIČKOU M 1:20

DELENÉ KÁBELOVÉ HD-PE CHRÁNIČKY KSHR
 PRE EXISTUJÚCE SIETE ANTIK, T-COM
 DL. 6,5+6 m



VZOROVÝ REZ CHRÁNIČKOU M 1:20


DELENÉ KÁBELOVÉ HD-PE CHRÁNIČKY KSHR
 PRE EXISTUJÚCE SIETE ORANGE, UPC
 DL. 6 m



6							
5							
4							
3							
2							
1							
0	10/2011	PROJEKT PRE ÚZEMNÉ KONANIE A STAVEBNÉ KONANIE	ING. SÜTÖVÁ	ING. LENGYELOVÁ	ING. LAŠ		
REV.	DÁTUM	POPIS	VYPRACOVAL	KONTROLOVAL	SCHVÁLIL		
			ING. SÜTÖVÁ	ING. LENGYELOVÁ			
			DOBOSOVÁ	RIADITEL HPP	ING. TÓTH V.		
			Z.PROJ.O-PS. DOBOSOVÁ	OKRES	KOŠICE		
				KRAJ	KOŠICKÝ		
						POČET A4: 3	STUPEŇ: SP
						DÁTUM: 10/2011	
						Č.ZÁK.:	
							4484.1.CE
						MIERKA: 1:20	Č.VÝKRESU:
						Kótované v:	05
						OBSAH	
						CHRÁNIČKY	

LEGENDA:

———— JESTVUJÚCI STAV

 PARKOVISKO – ZATRÁVŇOVACIE TVÁRNICE

---|||--- siete TEKO (neoverené)

--->--- NN kábel (neoverené)

--->--- VN kábel (neoverené)

--->--- VODOVOD (neoverené)

--->--- KANALIZÁCIA (neoverené)

---|||--- siete TEHO (neoverené)

---~--- kábel T-com (neoverené)


---~--- kábel ANTIK (neoverené)

---~--- kábel ORANGE (neoverené)

---~--- kábel UPC (neoverené)



LISTNATÉ STROMY 4ks – VYRÚBAŤ



PROJEKT. CHRÁNIČKY



POUŽITÉ DOPRAVNÉ ZNAČKY

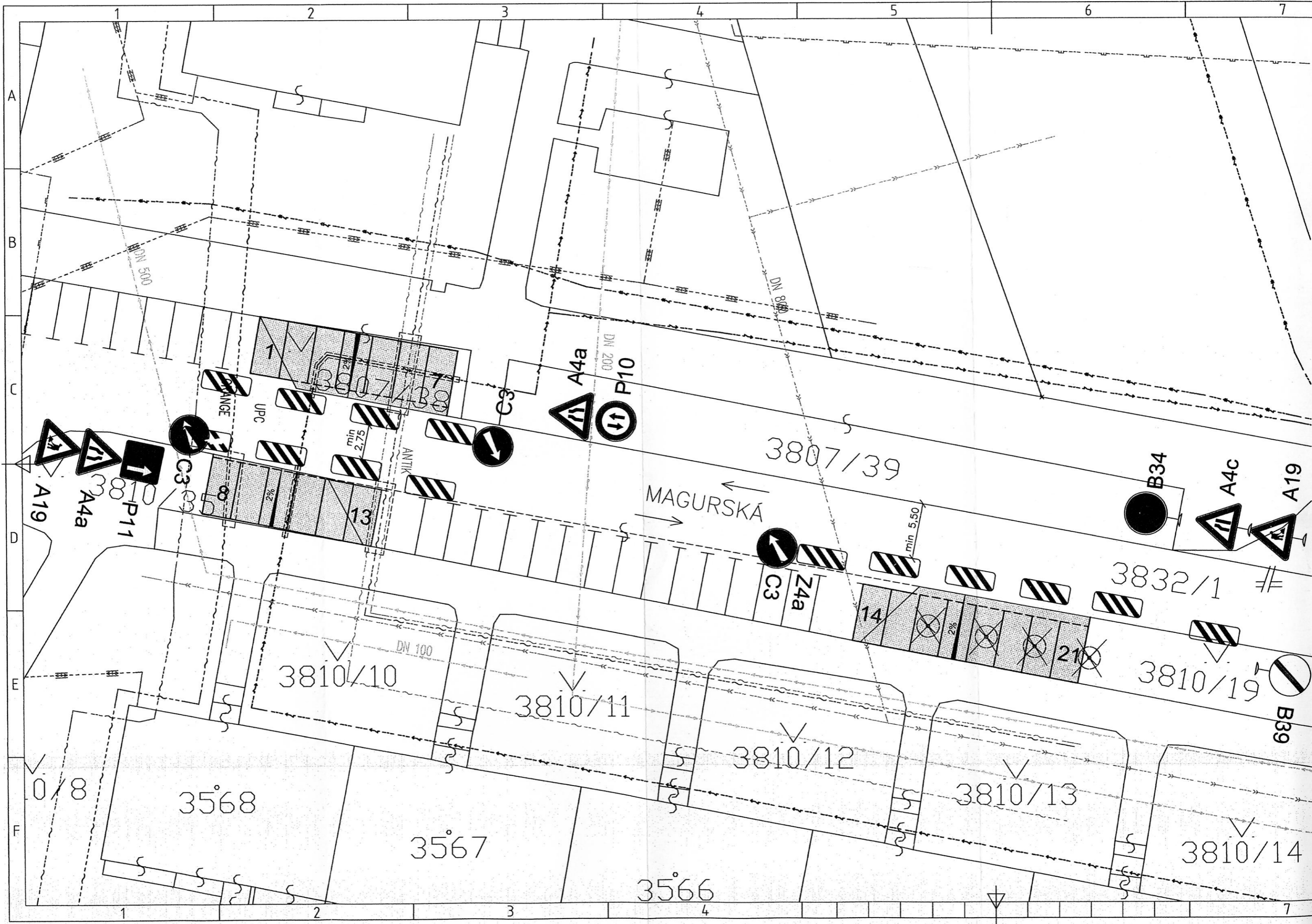
A19 – PRÁCA	2 ks
P10 – PREDNOSŤ PROTIIDÚCICH VOZIDIEL	1 ks
P11 – PREDNOSŤ PRED PROTIIDÚCIMI VOZIDLAMI	1 ks
B34 – ZÁKAZ ZASTAVENIA	1 ks
B39 – KONIEC VIACERÝCH ZÁKAZOV	1 ks
A4a – ZÚŽENÁ VOZOVKA Z OBOCH STRÁN	2 ks
A4c – ZÚŽENÁ VOZOVKA ZLAVA	1 ks
C3 – PRIKÁZANÝ SMER JAZDY VLAVO	3 ks
Z4a – SMEROVACIA DOSKA LAVÁ	14 ks

POZNÁMKA:

PRED ZAČATÍM STAVEBNÝCH PRÁC INVESTOR ZABEZPEČÍ VYZNAČENIE PODZEMNÝCH ROZVODOV, ABY NEDOŠLO K ICH POŠKODENIU



6							
5							
4							
3							
2							
1							
0	10/2011	PROJEKT PRE ÚZEMNÉ KONANIE A STAVEBNÉ KONANIE		ING.SÚTŔOVÁ	ING.LENGYELOVÁ	ING.LAŠ	
REV.	DÁTUM	POPIS		VYPRACOVAL	KONTROLOVAL	SCHVÁLIL	
VYPRACOVAL	ING.SÚTŔOVÁ	<i>Sút</i>	TECHN.KONTR.	ING.LENGYELOVÁ	<i>L</i>		
PROJEKTANT	DOBOSOVÁ	<i>DOB</i>	RIADITEL HPP	ING.TŔTH V.			
Z.PROJ.O-PS.	DOBOSOVÁ		OKRES	KOŠICE			
			KRAJ	KOŠICKÝ			
INVESTOR: Mestská časť Košice – Staré Mesto, Hviezdoslavova 7, Košice 040 34					POČET A4: 3	STUPEŇ: SP	
STAVBA:					DÁTUM: 10/2011		
OBJ.-PS. ROZŠÍRENIE PARKOVÍSK NA MAGURSKEJ ULICI V KOŠICIACH					Č.ZÁK.:		
					4484.1.CE		
OBSAH DOČASNÉ DOPRAVNÉ ZNAČENIE					MIERKA: 1:250	Č.VÝKRESU:	
					Kótované v:	06	



A
B
C
D
E
F

1 2 3 4 5 6 7

1 2 3 4 5 6 7

DN 500

DN 200

DN 100

3807/39

MAGURSKÁ

3832/1

3810/10

3810/11

3810/12

3810/13

3810/19

3810/14

3568

3567

3566

CHANGE

UPC

ANTIK

A4a

P10

A19

A4a

P11

C3

13

min 2.75

A4a

P10

C3

Z4a

min 5.50

14

21

B34

A4c

A19

B39

